

Z A K O N
O POTVRĐIVANJU PROTOKOLA O ODREĐIVANJU
TROMEĐNE GRANIČNE TAČKE IZMEĐU
REPUBLIKE SRBIJE, CRNE GORE I BOSNE I
HERCEGOVINE

Član 1.

Potvrđuje se Protokol o određivanju tromeđne granične tačke između Republike Srbije, Crne Gore i Bosne i Hercegovine, potpisan u Sarajevu, 15. maja 2019. godine, u originalu na srpskom jeziku, crnogorskom jeziku i na službenim jezicima u Bosni i Hercegovini – bosanskom jeziku, srpskom jeziku i hrvatskom jeziku.

Član 2.

Tekst Protokola u originalu na srpskom jeziku glasi:

PROTOKOL
o određivanju tromeđne granične tačke
između Republike Srbije, Crne Gore i Bosne i Hercegovine

Član 1.

Ovim protokolom određuje se tromeđna granična tačka između Republike Srbije, Crne Gore i Bosne i Hercegovine (u daljem tekstu: „tromeđa”).

Tromeđa je određena na osnovu dokumentacije o bivšim međurepubličkim granicama, kojom raspolažu potpisnice ovog protokola.

Član 2.

Tromeđa je zajednička tačka granica katastarskih opština: Sočice (Republika Srbija), Poblacé (Crna Gora) i Đakovići (Zaborak) (Bosna i Hercegovina), koja se nalazi u mestu zvanom Zelena Glava, sa grafički očitanim približnim koordinatama u Gaus-Krigerovoj projekciji (6. zona):

$$y = 6\ 599\ 347.34$$

$$x = 4\ 821\ 076.35$$

$$H = 1210.00$$

Grafički prikaz tromeđe nalazi se u Prilogu 1 ovog protokola.

Posle stabilizacije tromeđne granične oznake, potpisnice ovog protokola izvršiće zajednički merenja i izraditi odgovarajuća tehnička dokumenta sa definitivnim koordinatama.

Član 3.

Tromeđa će biti obeležena na terenu postavljanjem odgovarajuće tromeđne granične oznake, u sklopu obeležavanja državnih granica između Republike Srbije, Crne Gore i Bosne i Hercegovine.

Oblik i dimenzije tromeđne granične oznake usaglasili su stručnjaci sve tri potpisnice ovog protokola.

Tehnička dokumentacija o tromeđnoj graničnoj oznaci nalazi se u Prilogu 2 ovog protokola.

Član 4.

Troškove postavljanja tromeđne granične oznake snosiće, u jednakom iznosu, potpisnice ovog protokola.

Član 5.

Protokol stupa na snagu danom prijema poslednje diplomatske note kojom se potpisnice ovog protokola međusobno obaveštavaju o ispunjenosti unutrašnjih procedura potrebnih za njegovo stupanje na snagu.

Član 6.

Ovaj protokol sačinjen je u tri originalna primerka, i to: za stranu Republike Srbije na srpskom jeziku, za stranu Crne Gore na crnogorskom jeziku i za stranu Bosne i Hercegovine na bosanskom, srpskom i hrvatskom jeziku (na latiničnom, odnosno ćiriličnom pismu), pri čemu su svi tekstovi jednako verodostojni.

Protokol je potpisan u Sarajevu, 15. maja 2019. godine.

ZA REPUBLIKU SRBIJU

ZA CRNU GORU

ZA BOSNU I
HERCEGOVINU

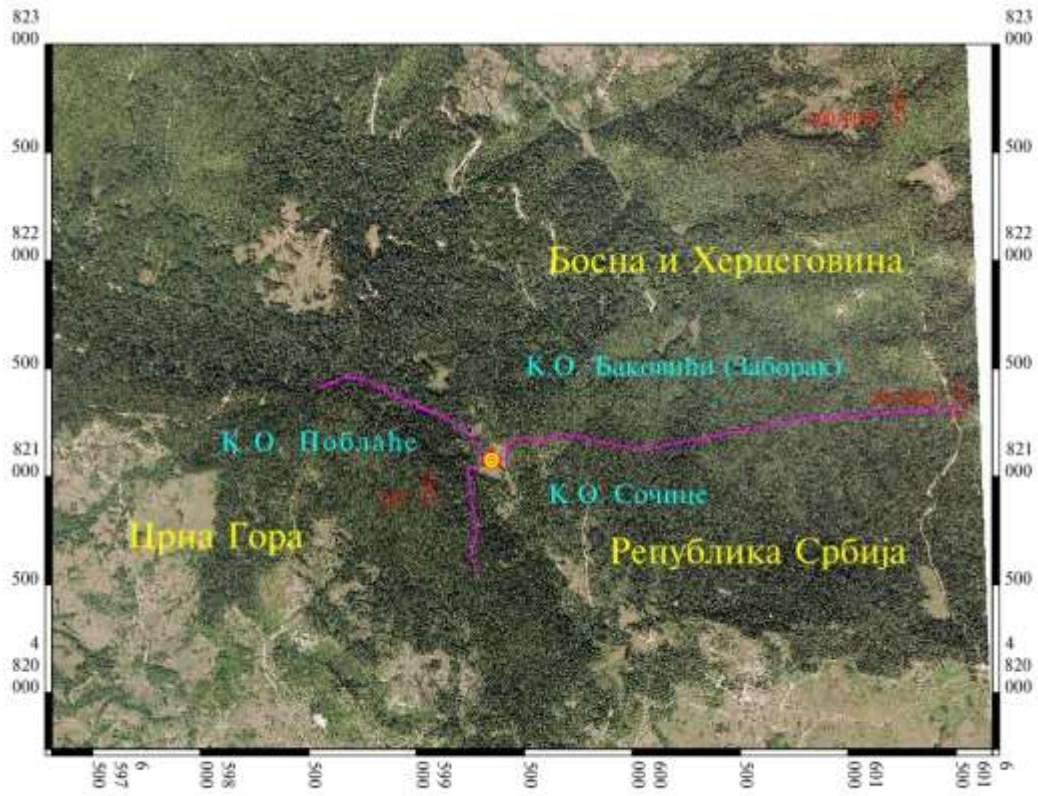
Prilog 1

TROMEĐA između Republike Srbije, Crne Gore i Bosne i Hercegovine			
Gaus-Kruger (6. zona)	y = 6 599 347.34	x = 4 821 076.35	H = 1210.00
ETRS 89 – ETRF 2000 geografske	f = 43 31 39.06764	I = 19 13 26.48383	H = 1255.970
ETRS 89 – ETRF 2000 geocentrične	X = 4 374 371.196	Y = 1 525 374.051	Z = 4 371 044.019
UTM-34 ETRF 2000	E = 356 486.36	N = 4 820 929.65	-

Koordinate, dužine i direkcioni uglovi prema kontrolnim tačkama

Tačka br.	y	x	N	V^T	D (m)
200/P20	6601227.18	4822665.59		229° 47' 18"	2461.60
201/P20	6601511.06	4821316.72		263° 39' 39"	2177.03
297	6599055.20	4820904.16		59° 29' 04"	339.11
TROMEĐA	6599347.34	4821076.35	1210.00	-	-

SKICA
положаја тромедне граничне таčke између
Republike Srbije, Crne Gore i Bosne i Hercegovine

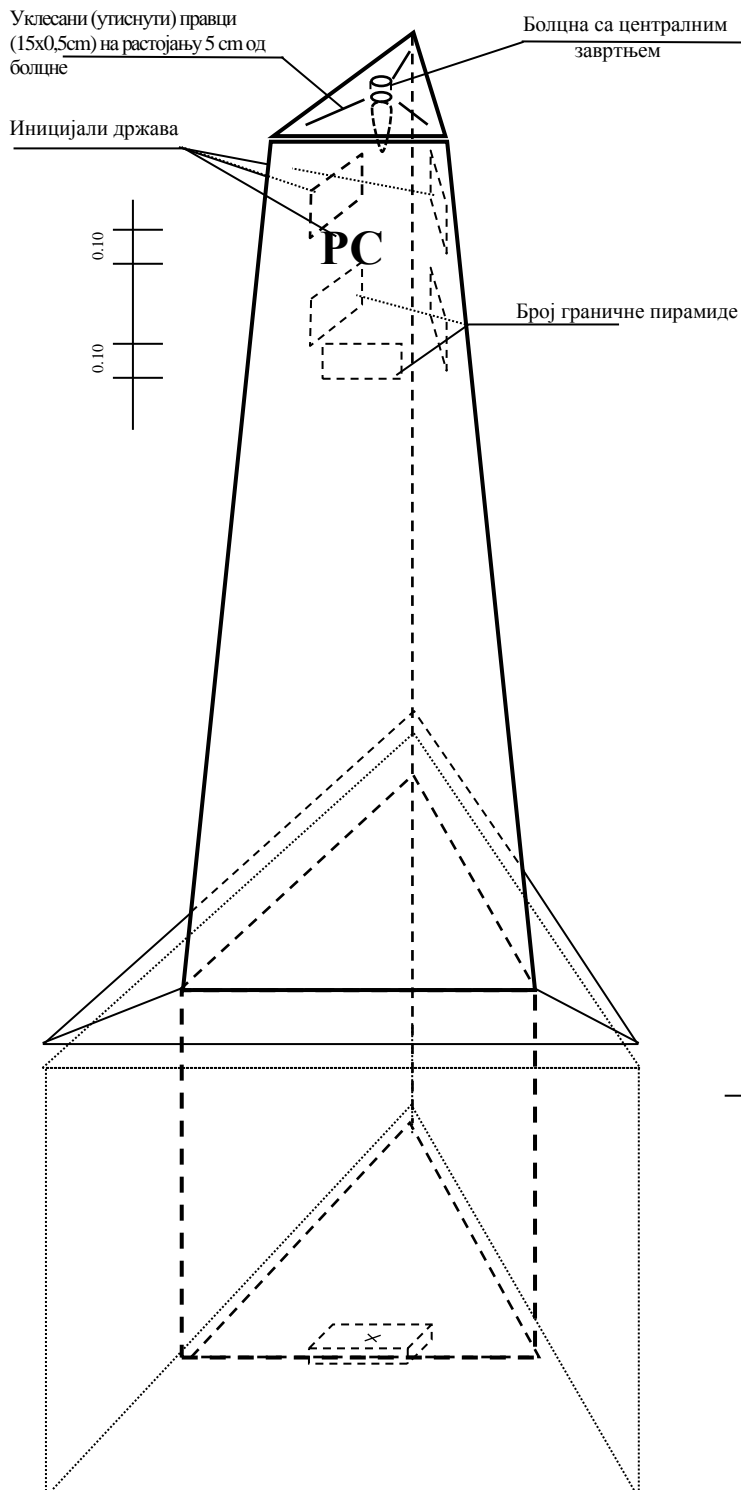


Размера 1:30000

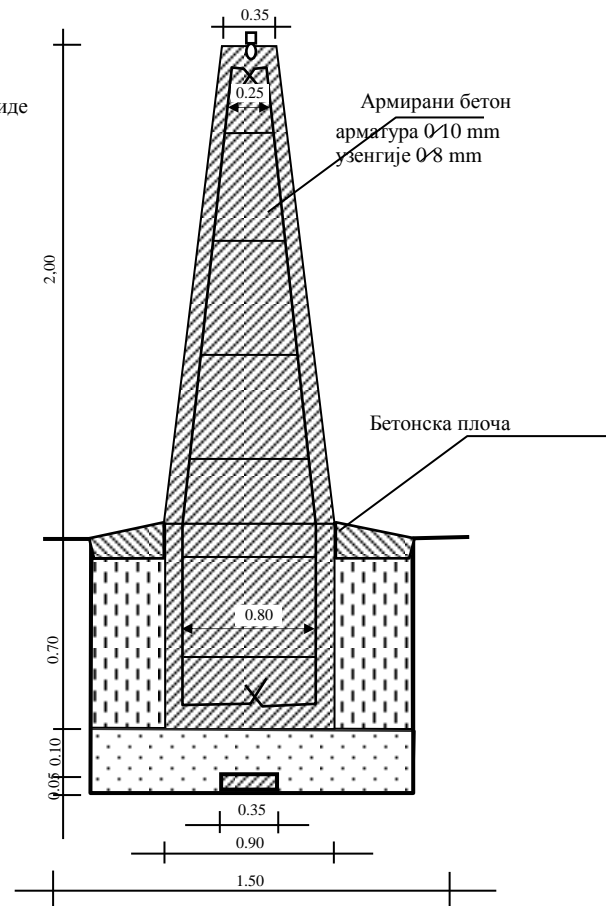
Prilog 2

Tehnička dokumentacija tromedne granične oznake

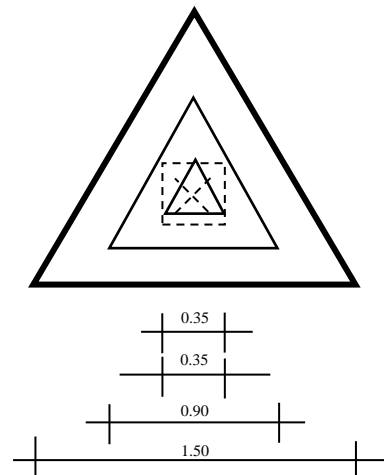
TEHNIČKA DOKUMENTACIJA TROMEĐNE GRANIČNE OZNAKE



Вертикални пресек



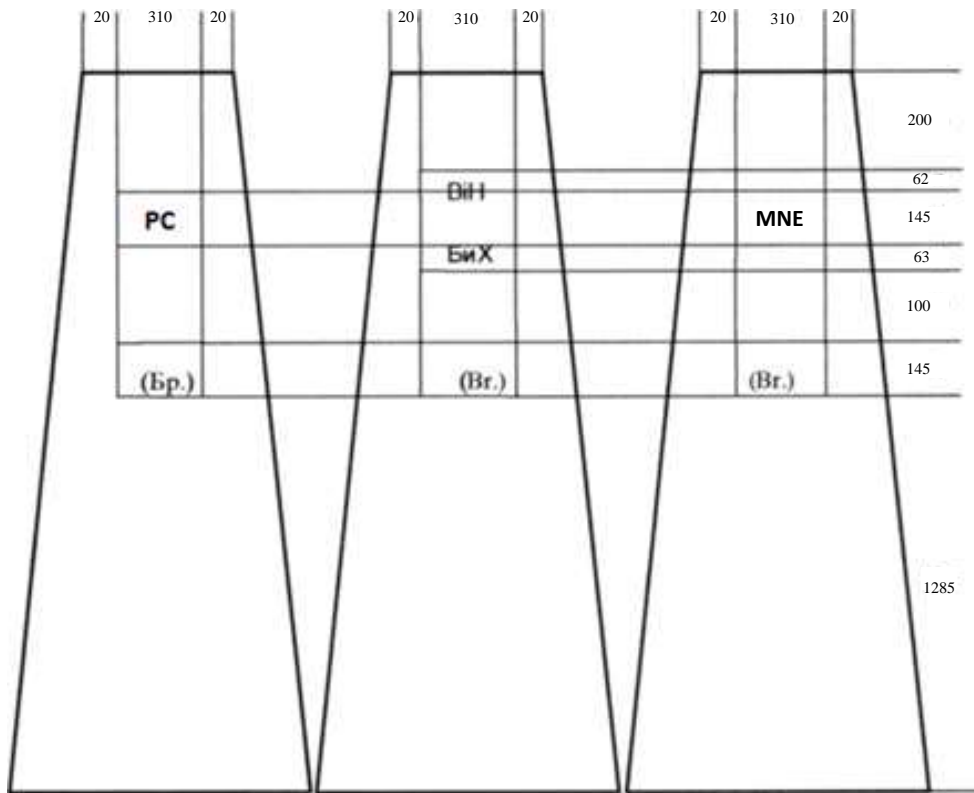
Хоризонтална пројекција



НАПОМЕНА:

- * Марка бетона 40
- * Подземни центар димензија 0.35 x 0.35 x 0.05 са утиснутим линијама димензија 0.15 x 0.005 које обележавају геометријски центар.

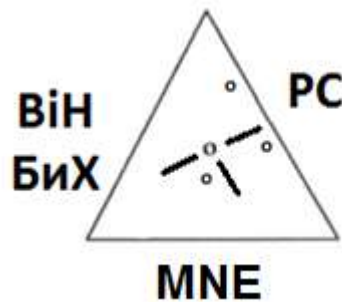
Položaj ploča sa inicijalima država i brojem granične oznake



Mesingane ploče debljine 5 mm, učvršćene vijcijma za piramidu, sa reljefnim slovima (ćirilica i latinica) i arapskim brojevima, visine 3 mm, (tip: helvetica).

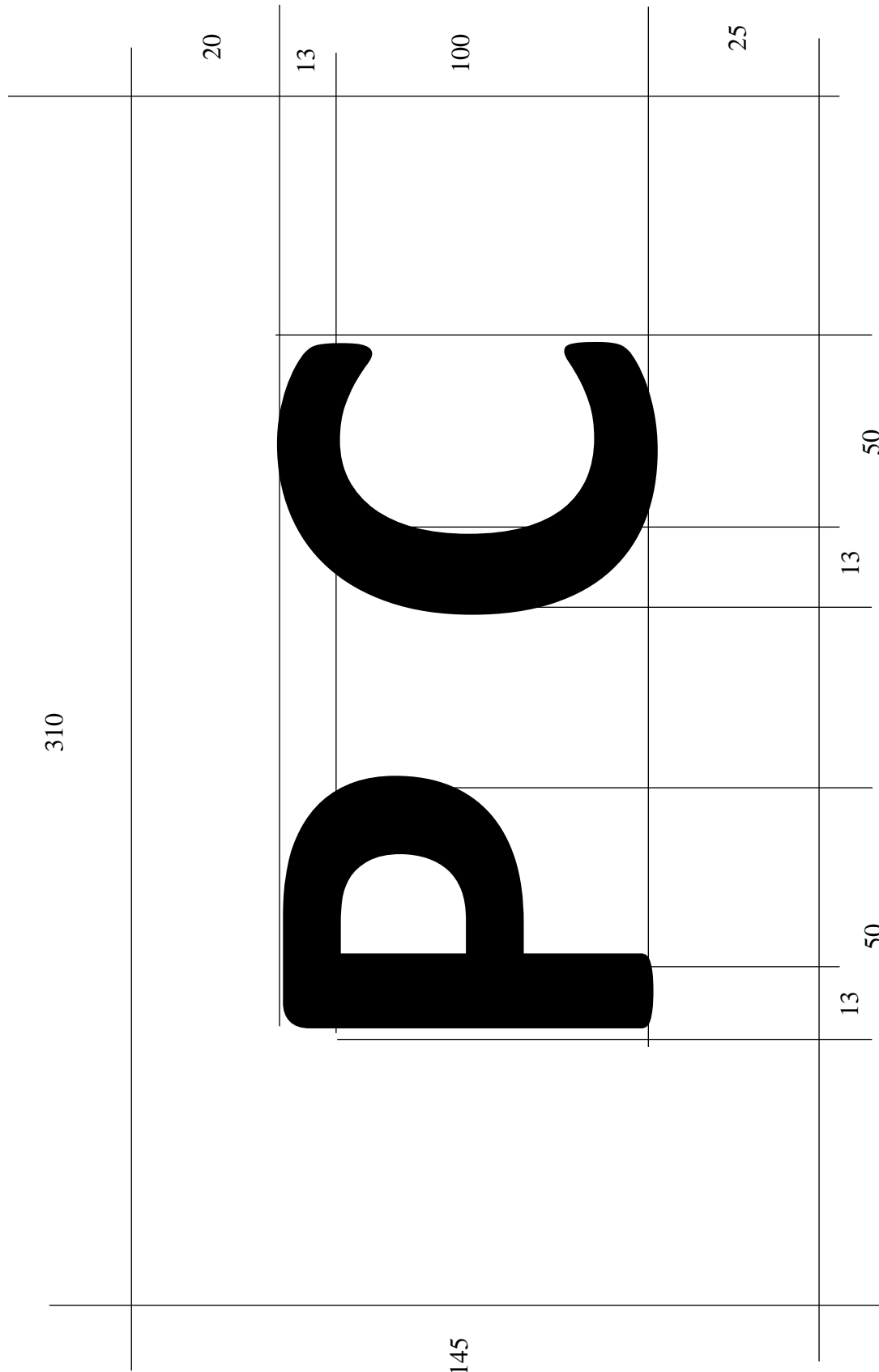
Pravci na gornjoj ploči piramide

sever



Prilog 3


310



145

11

Изглед плоче са иницијалима државе Републике Србије



Изглед плоче са иницијалима државе Црне Горе

	310	
145		20 13 13 100 13 25
13	13	13
50	50	50

Изглед плоче са иницијалима државе Босне и Херцеговине (латинично)

20

БМХ

13

13

100

13

25

13

13

13

13

50

40

50

13

Изглед плоче са иницијалима државе Босне и Херцеговине (ћирлично)

Član 3.

Ovaj zakon stupa na snagu osmog dana od dana objavljivanja u „Službenom glasniku Republike Srbije – Međunarodni ugovori”.